

Município Instalado em 14/05/1963
População: 36.011 habitantes
Distância da Capital: 210 quilômetros
Cidades vizinhas: Colatina, Nova Venécia,
Pancas, Linhares, Barra de São Francisco,
São Mateus e Mantenedópolis



Área: 1326 quilômetros quadrados
Altitude: 180 metros
Principais produtos: Café e Pecuária
Zona Fisiofísica: Baixo Rio Doce

PREFEITURA MUNICIPAL DE SÃO GABRIEL DA PALHA

ESTADO DO ESPÍRITO SANTO

PORTARIA Nº 061/81


DARIO MARTINELLI, Prefeito Municipal
de São Gabriel da Palha, do Estado do
Espírito Santo, usando de suas atribui-
ções legais,

R E S O L V E:

APROVAR, a Escala de Férias dos Servidores da
Prefeitura Municipal de São Gabriel da Palha, relativa ao exercício
de 1981.

REGISTRE-SE, PUBLIQUE-SE E CUMPRA-SE.

Gabinete do Prefeito Municipal de São Gabriel
da Palha, em 02 de janeiro de 1981.


DARIO MARTINELLI
Prefeito Municipal

Registrada e publicada nesta Divisão de Administração na data supra.


ODETE MARIA MASSUCATTI

Diretor da Divisão de Administração

Município Instalado em 14/05/1963
População: 36.011 habitantes
Distância da Capital: 210 quilômetros
Cidades vizinhas: Colatina, Nova Venécia,
Pancas, Linhares, Barra de São Francisco,
São Mateus e Mantenedópolis



Área: 1326 quilômetros quadrados
Altitude: 180 metros
Principais produtos: Café e Pecuária
Zona Fisiográfica: Baixo Rio Doce

PREFEITURA MUNICIPAL DE SÃO GABRIEL DA PALHA

ESTADO DO ESPÍRITO SANTO

ESCALA DE FÉRIAS DOS SERVIDORES DA PREFEITURA MUNICIPAL DE SÃO GABRIEL DA PALHA PARA O EXERCÍCIO DE 1981.

PERÍODO DE 08/12/80 A 06/01/81

- ALAIR CHAGAS NUNES
- DORIS BONI CAETANO

PERÍODO DE 15/12/80 A 13/01/81

- ALDA PERTEL BROSEGUINI
- CATARINA ANIZEWSKI
- CECÍLIA ZAMBON HAIMMANN
- EDITE GODIM CRUZ
- GENY BINDA FABRIS
- GICELDA HILDA SCHUWANZ
- IZABEL BOLZAN MAÇÃO
- IZABEL FERREIRA LESSA
- LUZINETE MARIA CORBELARI
- MARIA CÂNDIDO DE JESUS
- MARIA DÁ PENHA FERREIRA
- MARIA ROSA LIMA FEDESZEN
- MARIA SOUZA BORTOLOTTI
- MARILDA NUNES COUTINHO TOMÉ
- MARTINHA HOFMAM VIEIRA
- MERCEDES MARCHESI MOSCHEM
- REGINA FIGUEIREDO PAZULINI
- SINAIR DE MATOS GODIM
- VIRGÍNIA VERLY DE OLIVEIRA SILVA
- ZILDA FRANÇA SCHINEIDER
- ZELITA DIAS CIPRIANO

PERÍODO DE 02/01/81 A 31/01/81

- AILTON CORDEIRO PINTO
- ANTONIO BRAZ REIS
- ANTONIO PEREIRA

Município Instalado em 14/05/1963
População: 36.011 habitantes
Distância da Capital: 210 quilômetros
Cidades visitadas: Colatina, Nova Venécia,
Pancaas, Linhares, Barra de São Francisco,
São Mateus e Mantenedópolis



Área: 1326 quilômetros quadrados
Altitude: 180 metros
Principais produtos: Café e Pecuária
Zona Fisiográfica: Baixo Rio Doce

PREFEITURA MUNICIPAL DE SÃO GABRIEL DA PALHA

ESTADO DO ESPIRITO SANTO

PERÍODO DE 02/01/81 A 31/01/81

- ANTONIO VENTURA
- JOÃO LEITE DA SILVA
- LUIZ ROBERTO MASSUCATTI
- LUIZ VIEIRA DA SILVA
- LUIZA DUTRA DA LUZ
- MAURILIO QUEIRÓZ
- OLIVEIRA CUSTÓDIO
- OLÍVIO SANT'ANNA
- VALDIR JOSÉ TREVIZANI
- VILSON ANTONIO DOS SANTOS
- ALACI MARIA SAVIGNON BONI
- CARMELINA SOARES BONADIMAM
- LUZINETE FABRIS
- MARIA ANEDIS MONTEBELER
- MARIA DA PENHA GAVA BOZETTI
- MARIA DA PENHA BARCELOS CAVATI
- MARIA MADALENA DA SILVA LORENCINI
- MARLI PEREIRA DA SILVA
- NEUZA MAÇÃO
- OLGA ROSANA GOMES MARTINELLI
- OLÍVIA DE LOURDES CALEGARI FERMO
- SÔNIA MARIA ANGELO MASSUCATTI
- TERESA CHRISTINA TOREZANI

PERÍODO DE 07/01/81 A 05/02/81

- DORVALINA DOS SANTOS RIBEIRO
- MARIA CASSARO MORANDI
- MARIA DA PENHA CORRÊA MASSUCATTI

Município Instalado em 14/05/1963
População: 36.011 habitantes
Distância da Capital: 210 quilômetros
Cidades vizinhas: Colatina, Nova Venécia,
Pancas, Linhares, Barra de São Francisco,
São Mateus e Mantenedópolis



Área: 1326 quilômetros quadrados
Altitude: 180 metros
Principais produtos: Café e Pecuária
Zona Fitográfica: Baixo Rio Doce

PREFEITURA MUNICIPAL DE SÃO GABRIEL DA PALHA

ESTADO DO ESPIRITO SANTO

PERÍODO DE 14/01/81 A 12/02/81

- ANA MARIA BISSOLI BUSSULAR
- BENEDICTA ROSA BASTOS DE SOUZA
- CECÍLIA WILVOK TREVIZANI
- DEJANIRA GUSSE DA CRUZ
- GEICE ROSSI DARÓS
- GELINA MARTINS
- IRENE SCHINAIDER
- JANDIRA DA ROCHA REGATTIERI
- LINDAURA MACHADO VIEIRA
- LUCIMAR ZAROWNY
- MARIA CÔRTEZ DA COSTA
- MARIA DA PENHA DUZONE CRUZ
- MARIA DO CARMO SPERANDIO DALCIM
- MARILENE FIANCO DA SILVA
- PAULA DONÁ FIRMINO
- RICARDO TEXE
- ROQUE GASPARIANI
- RUTH LÉIA DAS NEVES
- TEREZA MARIA RADAELLI BINDA
- TEREZA RODRIGUES DOS SANTOS
- TEREZINHA DOS SANTOS
- ZELI MARIA TAVARES
- ZILDA VIEIRA CALENTE
- SANTA PARTELLI - 10/12/80 a 08/01/81

PERÍODO DE 01/02/81 A 02/03/81

- ANTONIO LUIZ DE ARAÚJO
- BENEDITO RODRIGUES DOS SANTOS
- ETELVINA DE MOURA NUNES
- IILSON CORDEIRO PINTO
- IILSON ROCHA

Município Instalado em 14/05/1963
População: 36.011 habitantes
Distância da Capital: 210 quilômetros
Cidades vizinhas: Colatina, Nova Venécia,
Pancas, Linhares, Barra de São Francisco,
São Mateus e Mantenópolis



Área: 1326 quilômetros quadrados
Altitude: 180 metros
Principais produtos: Café e Pecuária
Zona Fisiográfica: Baixo Rio Doce

PREFEITURA MUNICIPAL DE SÃO GABRIEL DA PALHA

ESTADO DO ESPIRITO SANTO

PERÍODO DE 01/02/81 A 02/03/81

- JOÃO MARTINS
- MANOEL LOTÉRIO MUZI
- MARIA RAINHA CUSTÓDIO
- MATEUS RODRIGUES DO ROSÁRIO
- NILTON FERREIRA
- VALDIR BARACHI
- VITÓRIO RIGO

PERÍODO DE 01/03/81 A 30/03/81

- ADROALDO KOPPE PEREIRA
- ANTONIO DA SILVA SANTOS
- ATACILHO RABELO
- ÉDES MÓL
- EDUARDO RAFASKI
- GUIDO DE NADAI
- INÊS CRISTINA MARTINELLI
- JOSÉ BRAZ
- JOSÉ GODIO
- JOVACY ORIQUE MENDONÇA
- LAURIDES SCHIMIDT BERGER DE ALMEIDA
- LETÍCIO PEDRONI
- LONIR ALVES DOS SANTOS
- MARIA DA GLÓRIA MILANEZI
- NAZARETH FELIZARDO DOS SANTOS
- NELSON DA SILVA GUIMARÃES

PERÍODO DE 01/04/81 A 30/04/81

- ATAÍDES ALVES DOS SANTOS
- AVELINO BRZESKY
- CLEUSA MANTHAY CONRADO
- DARCY MAROCHY
- GABRIEL ARCÂNGELO BONIZIOLI
- GERALDA DE FÁTIMA PAIXÃO

Município Instalado em 14/05/1963
População: 36.011 habitantes
Distância da Capital: 210 quilômetros
Cidades vizinhas: Colatina, Nova Venécia,
Pancas, Linhares, Barra de São Francisco,
São Mateus e Mantenedópolis



Área: 1326 quilômetros quadrados
Altitude: 180 metros
Principais produtos: Café e Pecuária
Zona Fisiográfica: Baixo Rio Doce

PREFEITURA MUNICIPAL DE SÃO GABRIEL DA PALHA

ESTADO DO ESPIRITO SANTO

PERÍODO DE 01/04/81 A 30/04/81

- HELENA MARIA MASSUCATTI DE MENDONÇA
- IPÓLITO DENADAI
- JOANA RIBEIRO INÁCIO
- JOÃO NUNES PEREIRA
- JOSÉ MARTIN DE SOUZA
- JOSÉ MORONARI AMANTES
- JOSÉ SERGIO BAYER
- LEONILDO EGGERT
- LIONÉZIO VENÂNCIO
- LUIZ AMARO DE SALLES
- NAIDE ROSA ZANETTI
- OSVALDO MATIAS DOS SANTOS
- PAULO ROBERTO MARTINS DE MENDONÇA
- SEBASTIÃO VENTURA

PERÍODO DE 01/05/81 A 30/05/81

- AILTON TREVIZANI
- ALCEBÍADES GONÇALVES
- ARISTIDES RIBEIRO
- CLAUDOMIRO LIRIO
- HILSON CANAL
- IZABEL DOS SANTOS
- JANETE RITA MARIANO DE OLIVEIRA
- JOSÉ ALVES DOS SANTOS
- JOSÉ CARLOS ZORDAN
- JULIA DOS SANTOS
- LEVY FERREIRA
- MARIA DAS GRAÇAS TREVIZANI SALARINI
- QUERINO ALVES DAS NEVES
- RAIMUNDO ALVES DA SILVA

Município Instalado em 14/05/1963
População: 36.011 habitantes
Distância da Capital: 210 quilômetros
Cidades vizinhas: Colatina, Nova Venécia,
Pancas, Linhares, Barra de São Francisco,
São Mateus e Mantenópolis



Área: 1326 quilômetros quadrados
Altitude: 180 metros
Principais produtos: Café e Pecuária
Zona Fisiográfica: Baixo Rio Doce

PREFEITURA MUNICIPAL DE SÃO GABRIEL DA PALHA

ESTADO DO ESPIRITO SANTO

PERÍODO DE 01/06/81 A 30/06/81

- ALCIDES PEREIRA DE ALMEIDA
- ANTONIO DE NADAI
- ANTONIO ROCHA
- IRACY GOMES DA SILVA
- JACINTO BERNARDO
- JANDIRA FERREIRA DE JESUS
- JOAQUIM BUGE
- JOÃO CARLOS LOVO
- JOSÉ CAVATI
- JOSÉ MARIA BROSEGUINI
- MAXIMINO MENDES GONÇALVES
- MARIA LUIZA GOMES VALENTIN PEREIRA
- OVÍDIO HENRIQUES
- PATÁPIO DENADAY
- ROMILDO OLIVEIRA GUIMARÃES

PERÍODO DE 01/07/81 A 30/07/81

- AILTON LUIZ ZANI
- ANDRÉ DOMINGOS CALEGARI
- DALMINDA RODRIGUES LIMA
- DURVAL BRONZON
- ENA LUCAS DOS SANTOS
- FREDERICO HORTOLANI
- HELVÉCIO SCALFONI
- JOÃO SCOTÁ
- JOSÉ ANTONIO DA SILVA
- JOSÉ CLÁUDIO MARIANO DE OLIVEIRA
- JOSÉ FELÍCIO DOS SANTOS
- JOSÉ MARTINS
- MARIO AVELINO MARTINUSSO
- NELSON BELARMINO DA SILVA
- ORLANDO CANAL

Município Instalado em 14/05/1963
População: 36.011 habitantes
Distância da Capital: 210 quilômetros
Cidades vizinhas: Colatina, Nova Venécia,
Pancas, Linhares, Barra de São Francisco,
São Mateus e Mantenedópolis



Área: 1326 quilômetros quadrados
Altitude: 180 metros
Principais produtos: Café e Pecuária
Zona Fisiográfica: Baixo Rio Doce

PREFEITURA MUNICIPAL DE SÃO GABRIEL DA PALHA

ESTADO DO ESPÍRITO SANTO

PERÍODO DE 01/07/81 A 30/07/81

- ORLANDO FANTIN
- SAULO VIRIANO DE OLIVEIRA
- VERGÍLIA DO NASCIMENTO SOUZA

PERÍODO DE 01/08/81 A 30/08/81

- ADEMAR BUGÉ
- ANEXÍLIO ANTONIO MACHADO
- ARMINDO BROSEGHIN
- EDSON COMETTI
- FRANCISCO BRZESKY
- HORÁCIO BRONZONI
- HELENA FERREIRA SOARES
- JAIR INÁCIO DA SILVA
- JOÃO BATISTA TEIXEIRA
- JOÃO BUGÉ
- JOÃO LUIZ BACHOUR
- JOÃO PISKI
- LADISLAU JACENEZUK
- LAERTI IGNÁCIO
- MANOEL DA SILVA
- MANOEL FRANCISCO DOS SANTOS
- MARIA IZETE SOARES
- MILTON FERREIRA
- ROSINÉA HENRIQUES
- SEBASTIÃO BERNARDO MOURA
- SILVIO MARTINS MENDONÇA
- SIRLEI MARIA PEREIRA

Município Instalado em 14/05/1963
População: 36.011 habitantes
Distância da Capital: 210 quilômetros
Cidades vizinhas: Colatina, Nova Venécia,
Pancas, Linhares, Barra de São Francisco,
São Mateus e Mantenedópolis



Área: 1326 quilômetros quadrados
Altitude: 180 metros
Principais produtos: Café e Pecuária
Zona Fisiofísica: Baixo Rio Doce

PREFEITURA MUNICIPAL DE SÃO GABRIEL DA PALHA

ESTADO DO ESPIRITO SANTO

PERÍODO DE 01/09/81 A 30/09/81

- ALZELINO ORNELAS DA CRUZ
- ANGELO MARQUARDT
- ANTONIO MOZER
- ARGEMIR ALBERTO GIRONDOLI
- CÂNDIDO LOPES DOS SANTOS
- CLAUDIONOR BORGES
- DAVID ANTONIO DE ALMEIDA
- JOÃO DIAS SOBRINHO
- JOSÉ ALBERTO COUTINHO
- LACY DA PENHA SILVA ALMEIDA
- MARIA JANUÁRIA PEDRO
- MIGUEL CORRÊA DAS NEVES
- NILO LIRIO
- WALDIR ZATTA

PERÍODO DE 01/10/81 A 30/10/81

- ALCIDES BOZI
- ANTONIO JOSÉ PINHEIRO
- ANTONIO RODOLFO LOSS
- CARLINDO JACOB LIQUER
- DANIEL CAETANO
- GERALDO ALMEIDA MAÇÃO
- JOAQUIM INÁCIO DA SILVA
- JOÃO PATRÍCIO NETTO
- LUIZ PEREIRA SOARES NETO
- MARCIA TONIATO CHECON
- MARGARIDA ALVES PEREIRA
- NADIR BARBOSA LIMA
- PEDRO LOPES
- SEBASTIÃO ROBERTO SOBRINHO

Município Instalado em 14/05/1963
População: 36.011 habitantes
Distância da Capital: 210 quilômetros
Cidades vizinhas: Colatina, Nova Venécia,
Pancas, Linhares, Barra de São Francisco,
São Mateus e Mantenópolis



Área: 1326 quilômetros quadrados
Altitude: 180 metros
Principais produtos: Café e Pecuária
Zona Fisiográfica: Baixo Rio Doce

PREFEITURA MUNICIPAL DE SÃO GABRIEL DA PALHA

ESTADO DO ESPIRITO SANTO

PERÍODO DE 01/11/81 A 30/11/81

- ADEISON BRAZ SCALFONI
- AGENOR FERREIRA DA SILVA
- ANESTINA JOSÉ TEIXEIRA GREGÓRIO
- ANTONIO EVERALDO NUNES
- CORNÉLIO LIRIO


GERALDA MARIA DOS SANTOS


- GERALDO CAETANO
- GILSON PEREIRA SOARES
- JACY LEANDRO
- JOSÉ JULIO DAS MERCÊS
- JONAIR RONCONI
- LOURIVAL BARBOSA MARTINS
- JANDYRA CALIARI BROSEGHIM
- MIGUEL PINTO RANGEL
- MOACI PEREIRA
- NICANOR RAMOS DO NASCIMENTO

PERÍODO DE 01/12/81 A 30/12/81

- BENEDITO COUTINHO
- DJAIME MASSUCATTI
- DRASTO BRONZONI
- EZEQUIEL DOS SANTOS
- HERMILAR VIEIRA DA SILVA
- LEANDRO BIANCHI
- MAURA CALOS TEÓTONIO BRZESKI
- ODETE MARIA MASSUCATTI
- PEDRO RIBEIRO SAMPAIO
- SEBASTIÃO PEREIRA

São Gabriel da Palha, em 02 de janeiro de 1981.


DARIO MARTINELLI
Prefeito Municipal


ODETE MARIA MASSUCATTI
Diretor da Divisão de Administração